

**SAN MARTÍN
JILOTEPEQUE**
MUNICIPALIDAD


OMITASE:

Abel Cruz

SECRETARIO JILOTE

INSTITUTO NACIONAL DE ESTADÍSTICA

RECEPCIÓN



El infrascrito Secretario del Consejo Municipal de Desarrollo del Municipio de San Martín Jilotepeque Departamento de Chimaltenango; **CERTIFICA:** Haber tenido a la vista el libro de Actas de hojas móviles, del Consejo Municipal de Desarrollo de este Municipio en donde se encuentra el acta número **OCHO** guion dos mil veintiuno, de fecha seis de julio, en el que aparece el punto que copiada literalmente dice:

CUARTO: El señor secretario municipal da lectura al registro de lugares poblados de este municipio así:

MOLINO REGIÓN UNO			
No	Caseríos	cant. De habitantes	total de caseríos
1	Molino Centro	867	8
2	Patzocón	629	
3	La Unión	584	
4	Candelaria	1000	
5	El Rincon	369	
6	La Cuchilla	245	
7	Granizal	231	
8	San Antonio La Merced	668	
subtotal		4593	
MOLINO REGIÓN DOS			
1	El Pericón	439	9
2	La Joya	618	
3	Los Cerritos	284	
4	La Buena Esperanza	674	
5	Tempiscal	154	
6	San Miguel La Libertad	149	
7	Santa Rosa II	410	
8	Santa Rosa I	384	
9	Los Hornos	314	
subtotal		3426	
LAS ESCOBAS			
1	Sajcau	620	14
2	La Concepción	272	
3	Chipastor	1095	
4	El Brasilar	170	


5	Vegas de Godinez	662	8	
6	Llano Grande	48		
7	Ilusiones	1108		
8	El Capulín	90		
9	Las Escobas Centro	2030		
10	La Plazuela	1056		
11	Chocolate	208		
12	El Tesoro	168		
13	San Antonio Cornejo	682		
14	El Pumay	79		
subtotal		8289		
QUIMAL				
1	Las Carretas	232		8
2	El Durazno	157		
3	Rio Blanco	410		
4	Santo Domingo	212		
5	La Joya	1200		
6	San Isidro Las Carretas	190		
7	Colonia Pueblo de Dios	717		
8	Semetabaj	751		
subtotal		3868		
VARITUC				
1	Varituc	1588	8	
2	San Bartolomé	775		
3	El Carmen	1017		
4	La Joya Aguacatal	251		
5	El Sargento	1052		
6	Chigonzalez	743		
7	Xenimajuyu	248		



**SAN MARTÍN
JILOTEPEQUE**
MUNICIPALIDAD

8	Chuisac	1080	
subtotal		6754	
ESTANCIA DE SAN MARTÍN			
1	Las Venturas	601	13
2	Oratorio	691	
3	Tierra Colorada	1141	
4	La cuchilla	149	
5	Chonoxte	392	
6	Xetinamit	473	
7	Cojomachaj	584	
8	Chirraminez	313	
9	Llano Grande	297	
10	Talpetate	389	
11	La Majada	132	
12	Los Tunayes	892	
13	Cunçurun	283	
subtotal		6336	
XEJUYÚ			
1	Platanar	970	5
2	Chi-Armira	1002	
3	El Sauce	206	
4	Naranjito	283	
5	La Pedrera	934	
subtotal		3394	
XESUJ			
1	Palama	534	6
2	Los Pinos	1103	
3	San Francisco	1192	
4	Pajón	413	
5	Los Tablones	214	
6	El Sauce	1456	
subtotal		4913	
ESTACIA DE LA VIRGEN			
1	Chisunuc	211	9
2	Pacoj Tres Cruces	889	
3	Nuevo San Antonio	278	
4	Chiuleu	510	
5	Centro	1131	
6	Chipila sector II	306	
7	Chipila Sector I	714	
8	Tioxyá	1154	

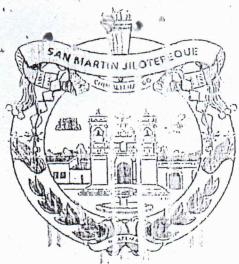
9	Cruz Nueva	1096	
subtotal		6289	
CHIJCÓN			
1	Panatzan	598	7
2	Valle de Oro	57	
3	Pacoxpon	376	
4	Los Elías	177	
5	Pacoj	546	
6	Las Escobitas	156	
7	Chi Don Juan	462	
subtotal		2372	
PATZAN REGIÓN UNO			
1	Río Motagua	142	10
2	la cumbre	582	
3	Aguacate	256	
4	Los Osorios	356	
5	La Comunidad	384	
6	Los Velasquez	468	
7	Rosario Canajal	626	
8	El Tanque	768	
9	El Quetzal	624	
10	Estancita	403	
subtotal		4609	
PATZAJ REGIÓN DOS			
1	El Rancho	179	16
2	La Esperanza	1858	
3	Plan buena vista	255	
4	El Sapito	418	
5	Los Potrerillos	298	
6	Lo De Silva	621	
7	Los Jometes	1160	
8	Choabaj Grande	377	
9	Puente Gomez	254	
10	Piedra Blanca	177	
11	La Colina	157	
12	Chirramos	192	
13	La Providencia	402	
14	Limonar	338	
15	Patzajito	1077	
16	Choabajito	1565	
subtotal		9328	



**SAN MARTIN
JILOTEPEQUE**
MUNICIPALIDAD

PATZAJ REGIÓN TRES				
1	El Cerrito	265	10	
2	El Jocote	407		
3	San Jeronimo	353		
4	La Joya Linda Vista	441		
5	Cimarron	527		
6	Los Magueyes	1205		
7	Palo Blanco	804		
8	Pocopan	375		
9	San Jose Las Canoas	889		
10	El Retiro	265		
subtotal		5531		
CASCO URBANO				
1	Barrio San Gaspar	10	10	
2	Colonia Nuevo San Martín			1355
3	Colonia Villahermosa, La Joya.			2760
4	Colonia La Felicidad, LA Joya			
5	Barrio La Joya			
6	Barrio El Calvario			2710
7	El Calvario, Cerrito Reformador			
8	Barrio El Guite			
9	Sector El Guite Sector Dos			4366
10	El Guite Sector Final			
subtotal		11191		
LAS LOMAS				
1	Sajcap	460	5	
2	Panicuy	554		
3	Cambalcol	848		
4	Pachay	1275		
5	Sacalá	1623		
subtotal		4760		
CHOATALUN				
1	San Francisco	828	8	


2	San José	850
3	Santa Teresa	464
4	San Antonio	538
5	El Rosario	269
6	San Miguel	942
7	San Jose Las Rosas	441
8	colonia 9 De Septiembre	980
subtotal		5311
total de habitantes		90965
total de aldeas		12
total de caseríos/Barrios		146




SAN MARTIN
JILOTEPEQUE
MUNICIPALIDAD

Por lo anterior la asamblea general al resolver **ACUERDA**: I) Aprobar el registro de Lugares Poblados -RLP- del municipio de San Martín Jilotepeque, Chimaltenango; II) certifíquese.

Y para remitir a donde corresponda, se extiende, firma y sella la presente debidamente confrontada con su original, en el municipio de San Martín Jilotepeque, Departamento de Chimaltenango, a seis días del mes de julio del año dos mil veintiuno.


LIC. JOSÉ LUIS TAPIA PÉREZ
SECRETARIO DEL COMUDE.




VO.BO. LIC. BARTOLOMÉ CHOCOY CAMEY
COORDINADOR DEL COMUDE

